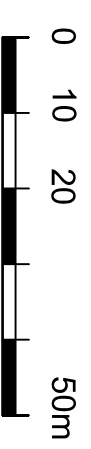
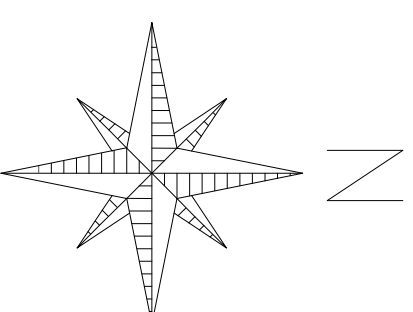


PROGNOZA ODDZIAŁYWANIA NA ŚRODOWISKO
DO MIEJSCOWEGO PLANU ZAGOSPODAROWANIA PRZESTRZENNEGO
TERENU POŁOŻONEGO W DYWITACH PRZY ULICY GRZYBOWEJ



LEGENDA:

Teren wolny od zabudowy, użytkowany rolniczo lub nieużytkowany z roślinnością trawistą oraz z sukcesyjnie porastającą roślinnością ruderalną.
Obszar o korzystnych walorach krajobrazowych i estetycznych.

Obszar przekształcony o gorszych warunkach gruntowo-wodnych do zabudowy.

Tereny zainwestowane w większości z zabudową mieszkaniową jednorodziną i gospodarczą

Drogi

Droga asfaltowa - droga gmina 161017N (ul. Grzybowa).

Droga gruntowa

OZNACZENIA PRZEZNACZENIA TERENÓW ELEMENTARNYCH

MNW-MNB teren zabudowy mieszkaniowej jednorodzinnej wolnostojącej lub zabudowy mieszkaniowej jednorodzinnej bliźniaczej

KDL teren drogi lokalnej

KR teren komunikacji drogowej wewnętrznej

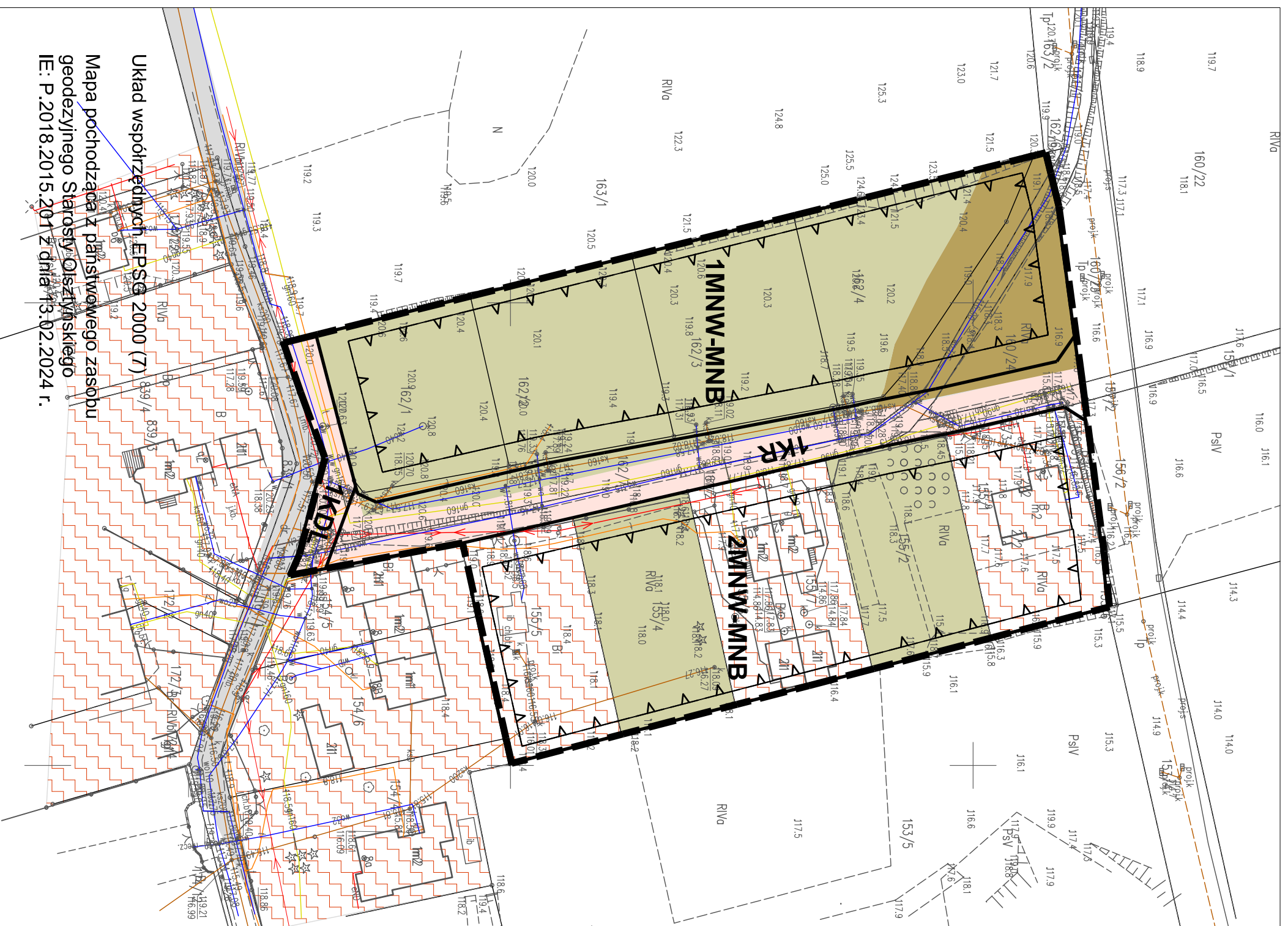
OZNACZENIA OGÓLNE

granicza opracowania planu

linie rozgraniczające tereny o różnym przeznaczeniu lub różnych zasadach zagospodarowania

ZASADY PROWADZENIA POLITYKI PRZESTRZENNEJ

nieprzekraczalna linia zabudowy



Układ współrzędnych EPSG 2000 (7)

Mapa pochodząca z państwowego zasobu
geodezyjnego Starostwa Olsztyńskiego
IE: P.2018.2015.201 z dnia 13.02.2024 r.

PERSPEKTYWA AUTORSKA PRACOWNIA PROJEKTOWA
WIOLETTA KWIATKOWSKA

ul. Będzińska 8/25
10-095 Olsztyn

PROGNOZA ODDZIAŁYWANIA NA ŚRODOWISKO
DO MIEJSCOWEGO PLANU ZAGOSPODAROWANIA PRZESTRZENNEGO
TERENU POŁOŻONEGO W DYWITACH PRZY ULICY GRZYBOWEJ

Opracowanie: Inż. Wioletta Kwiatkowska

Skala: 1:1000